



RELATÓRIO FOTOGRÁFICO COLORIDO	
MUNICÍPIO: Cataguases - MG	
OBJETO: CONSTRUÇÃO DE MURO DE ARRIMO NO CAMPO DE FUTEBOL SOL NASCENTE.	LOCAL: RUA ÁLVARO FRANÇA – BAIRRO SOL NASCENTE
FOTOGRAFIAS COLORIDAS IDENTIFICANDO CLARAMENTE O LOCAL DA OBRA	
FOTO 01	
	
Descrição: Local de execução da construção do muro de arrimo.	
FOTO 02	
	
Descrição: Local de execução da construção do muro de arrimo.	

PREFEITURA MUNICIPAL DE CATAGUASES
Praça Santa Rita, 462 – Centro | Tel.: (32) 3422-1066

FOTO 03



Descrição: Local de execução da construção do muro de arrimo.

ASSINATURAS

Cláudia Reis Portilho
Engenheira Civil
CREA-MG 54.120/D

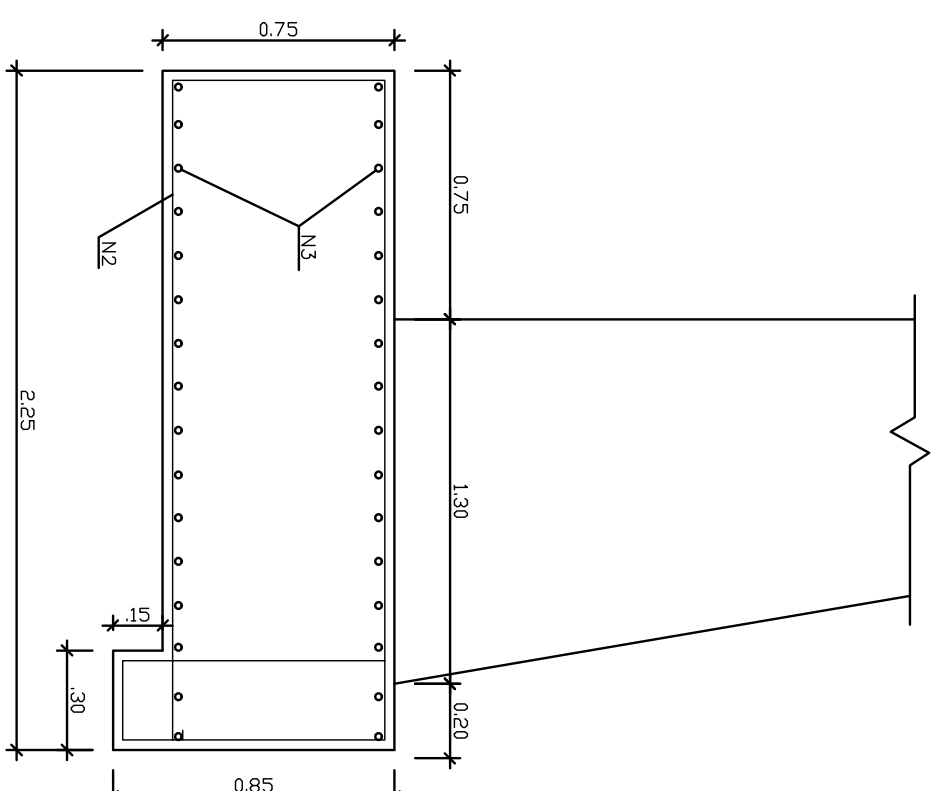
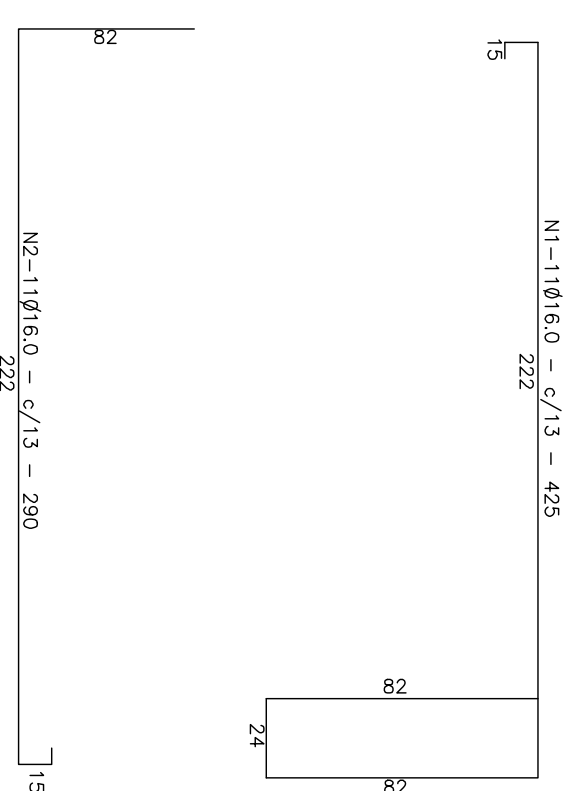
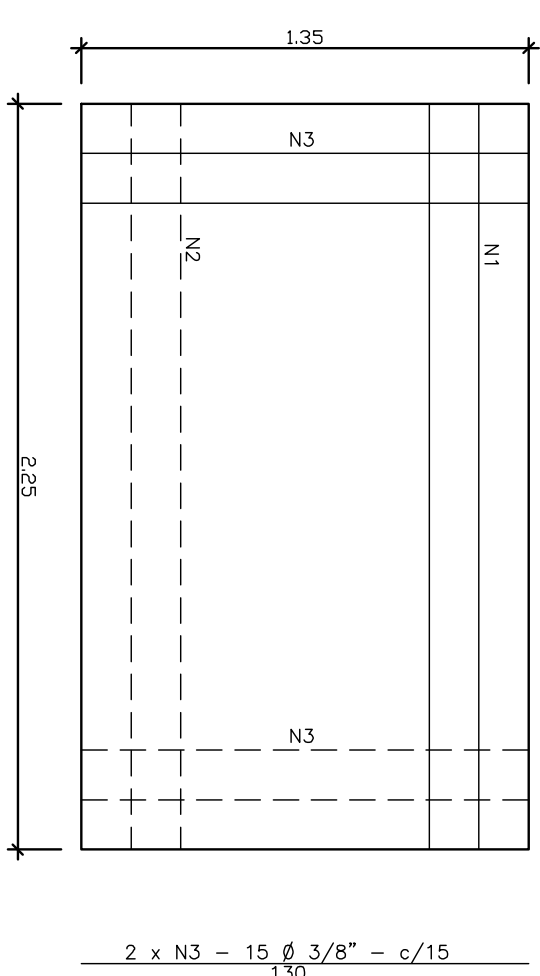
____/____/____
Data

Assinatura do
Secretário Municipal de
Cataguases

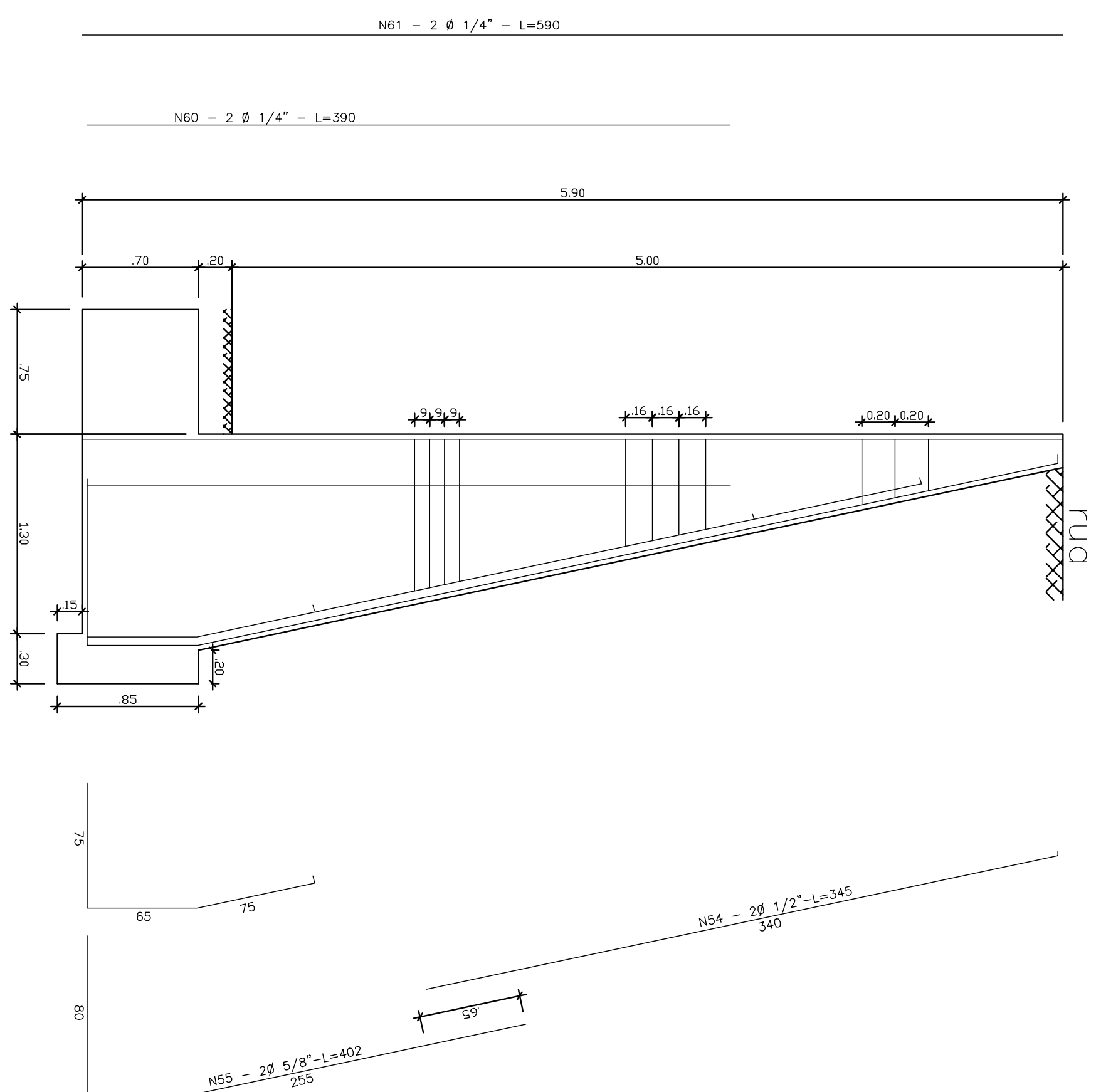
Carimbo de
Identificação

____/____/____
Data

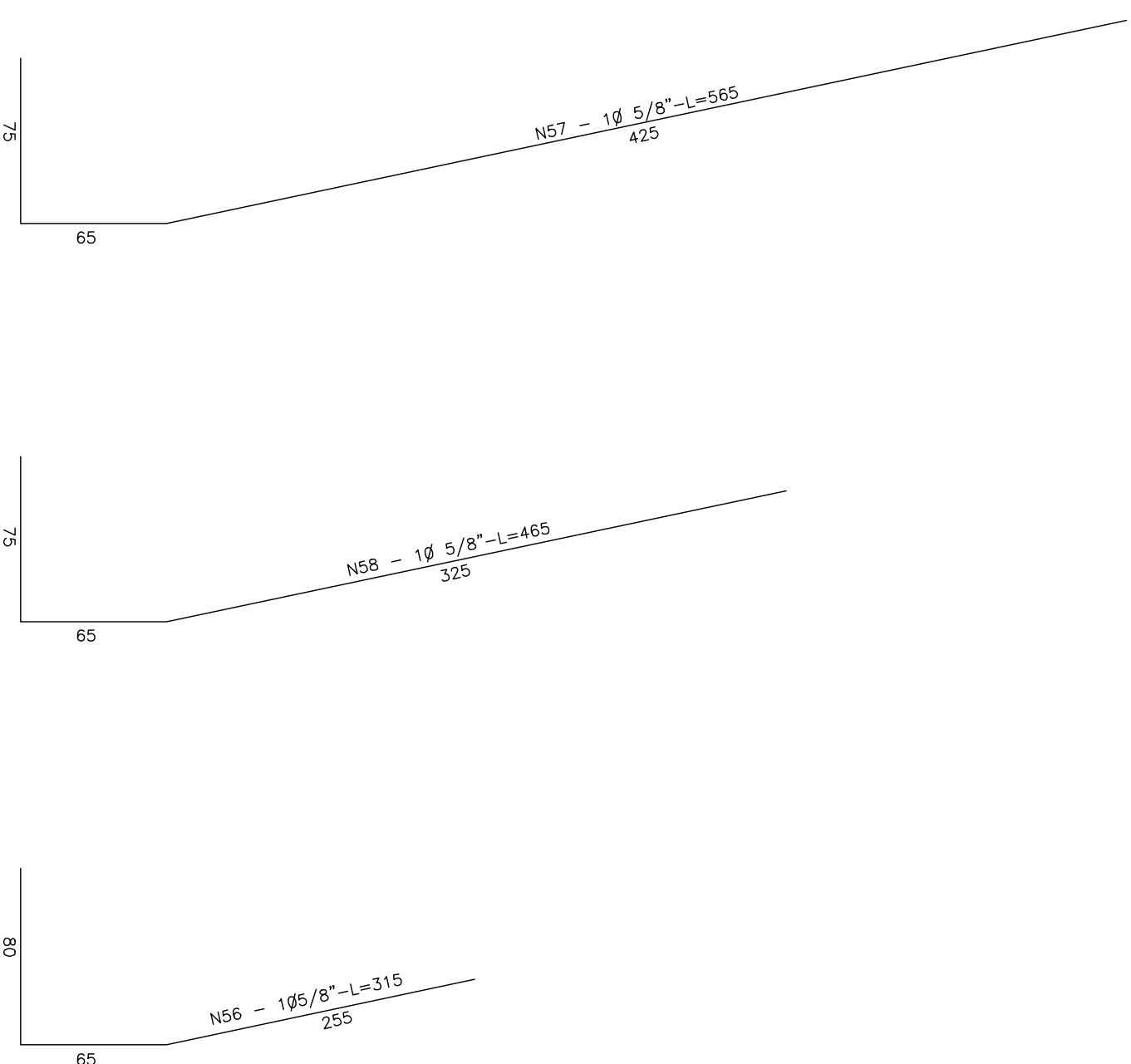
DETAΛHAMENTO DAS SAPATAS
Esc. 1:20

SEÇÃO LONGITUDINAL
Esc. 1:20

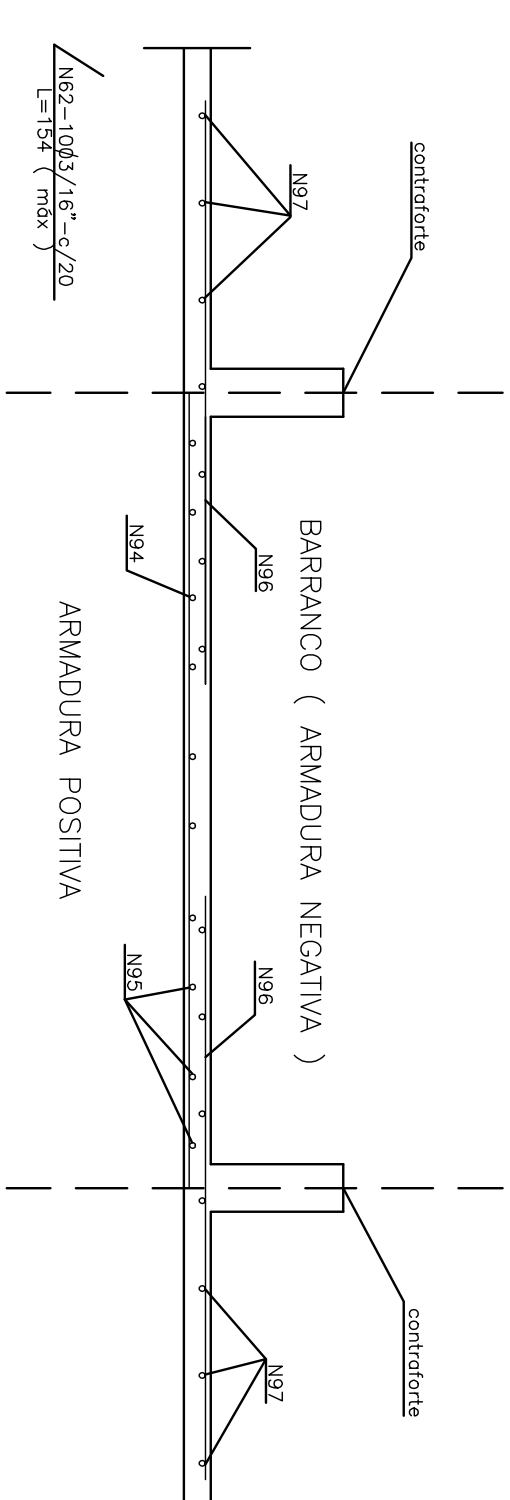
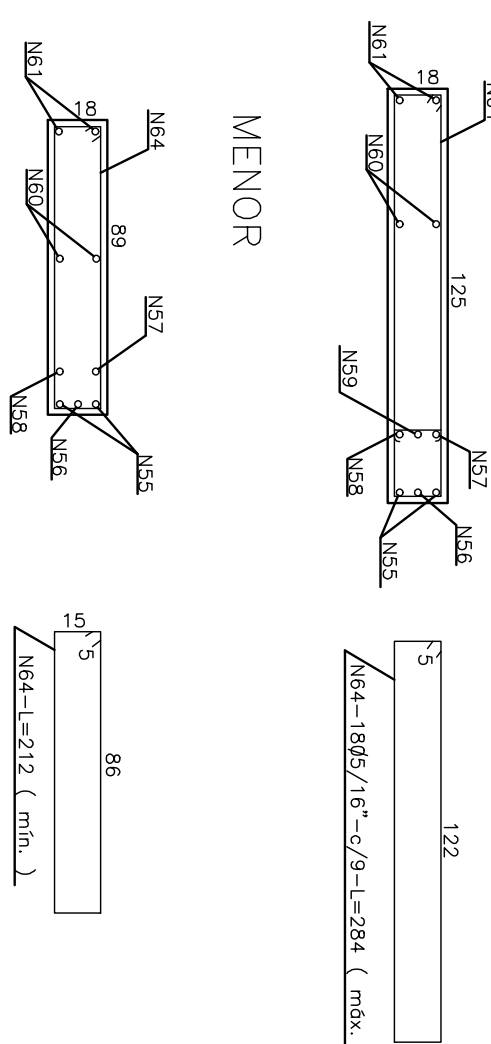
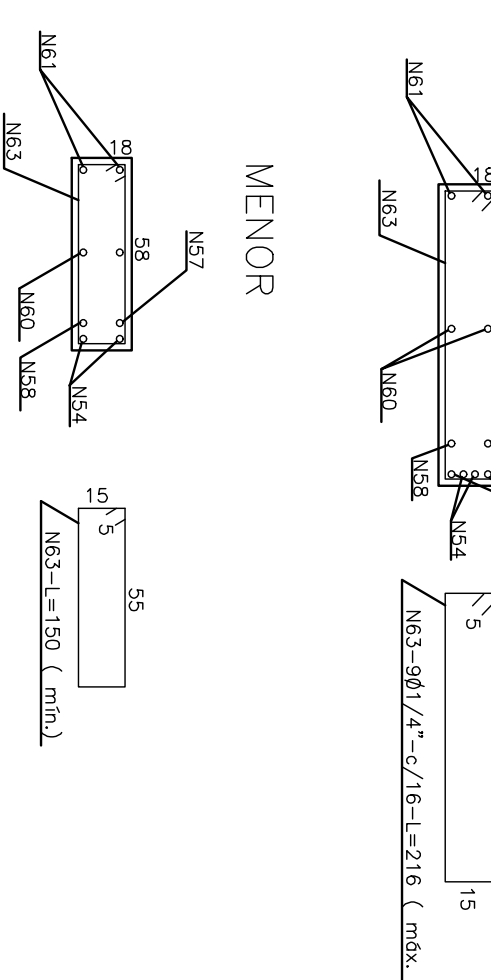
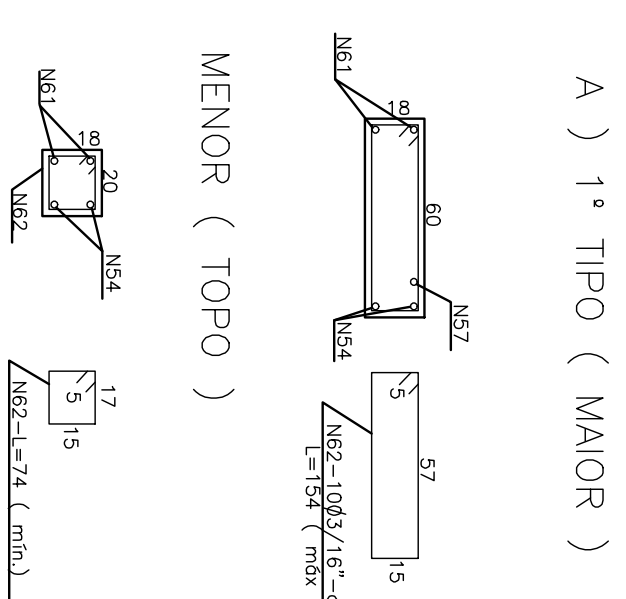
PLANTA BAIXA
Esc. 1:20



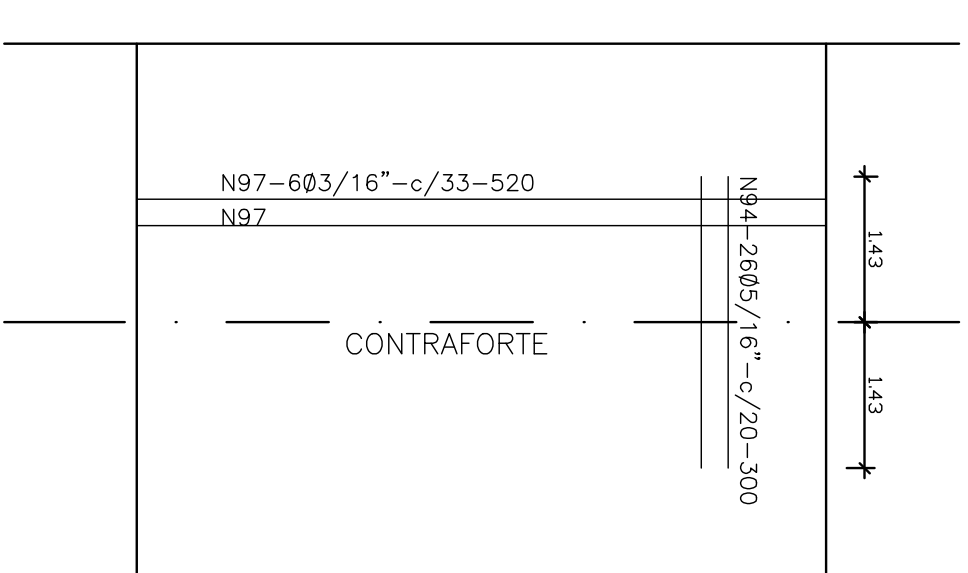
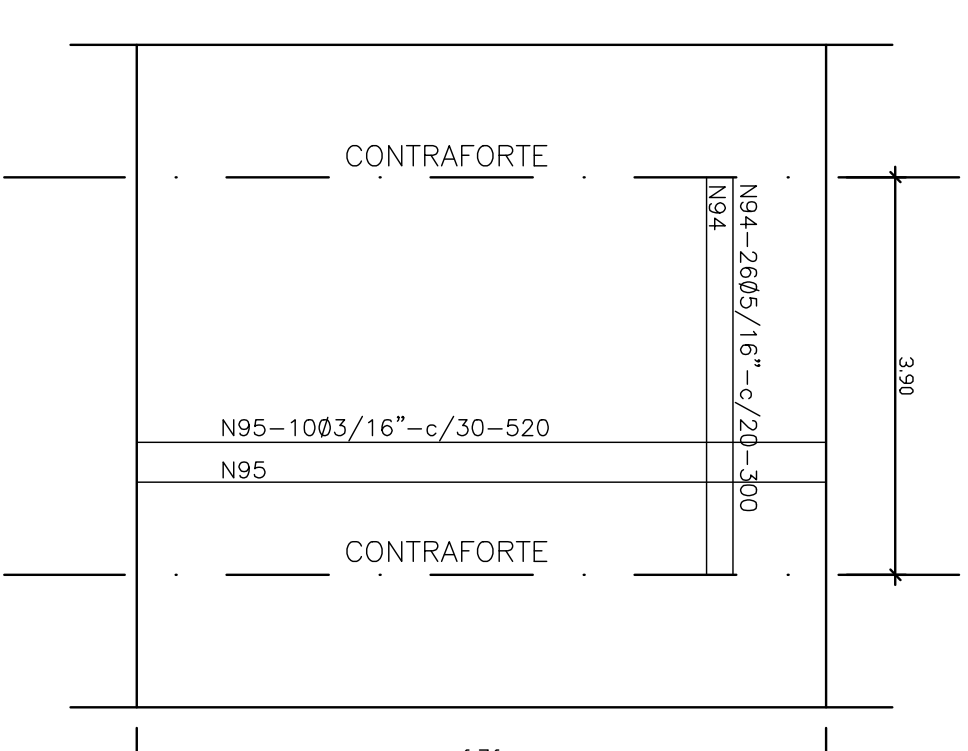
DETLHAMENTO DOS CONTRAFORTES
Esc. 1:25



ESTRIBOS VARIÁVEIS
Esc. 1:20

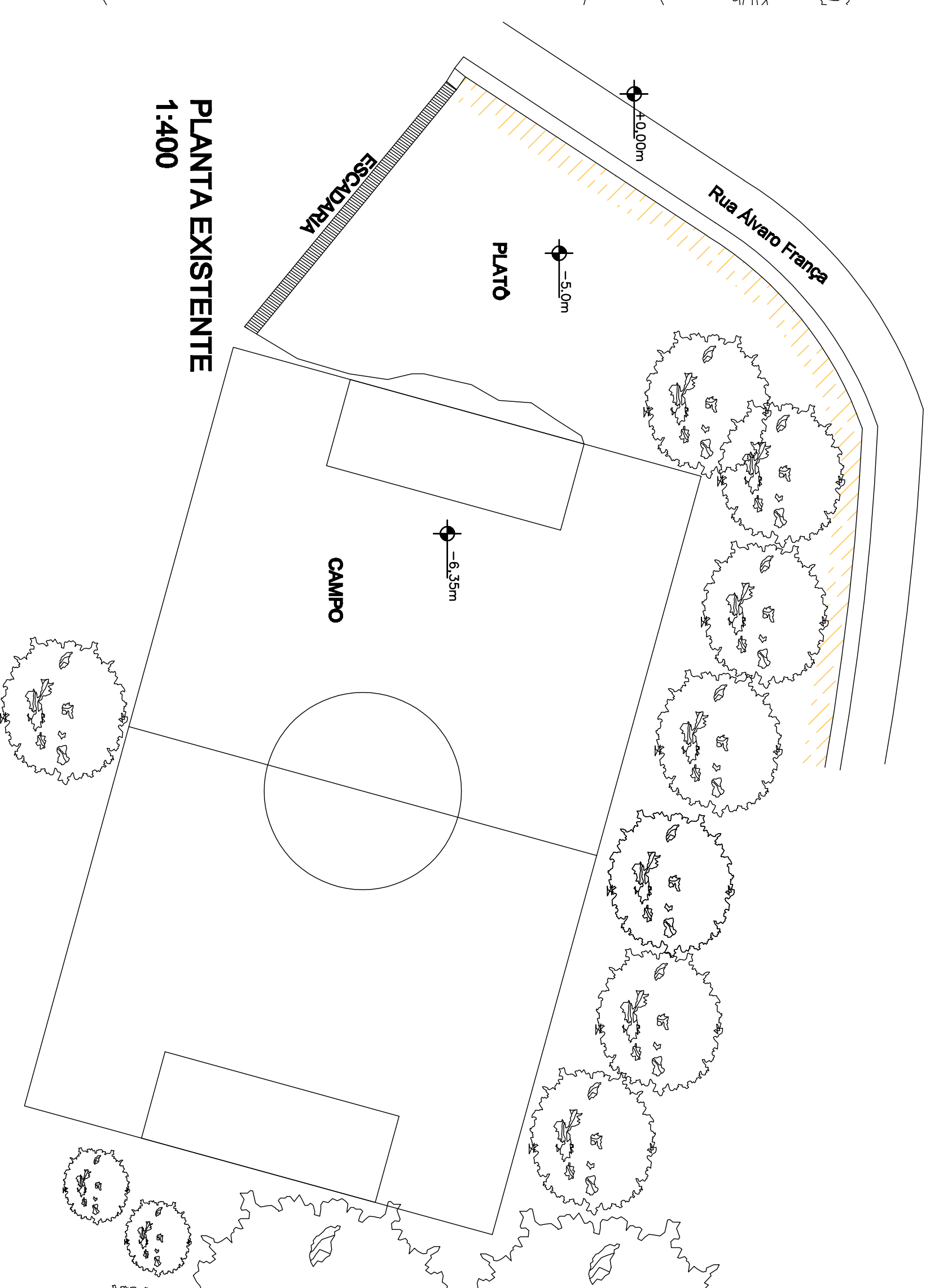
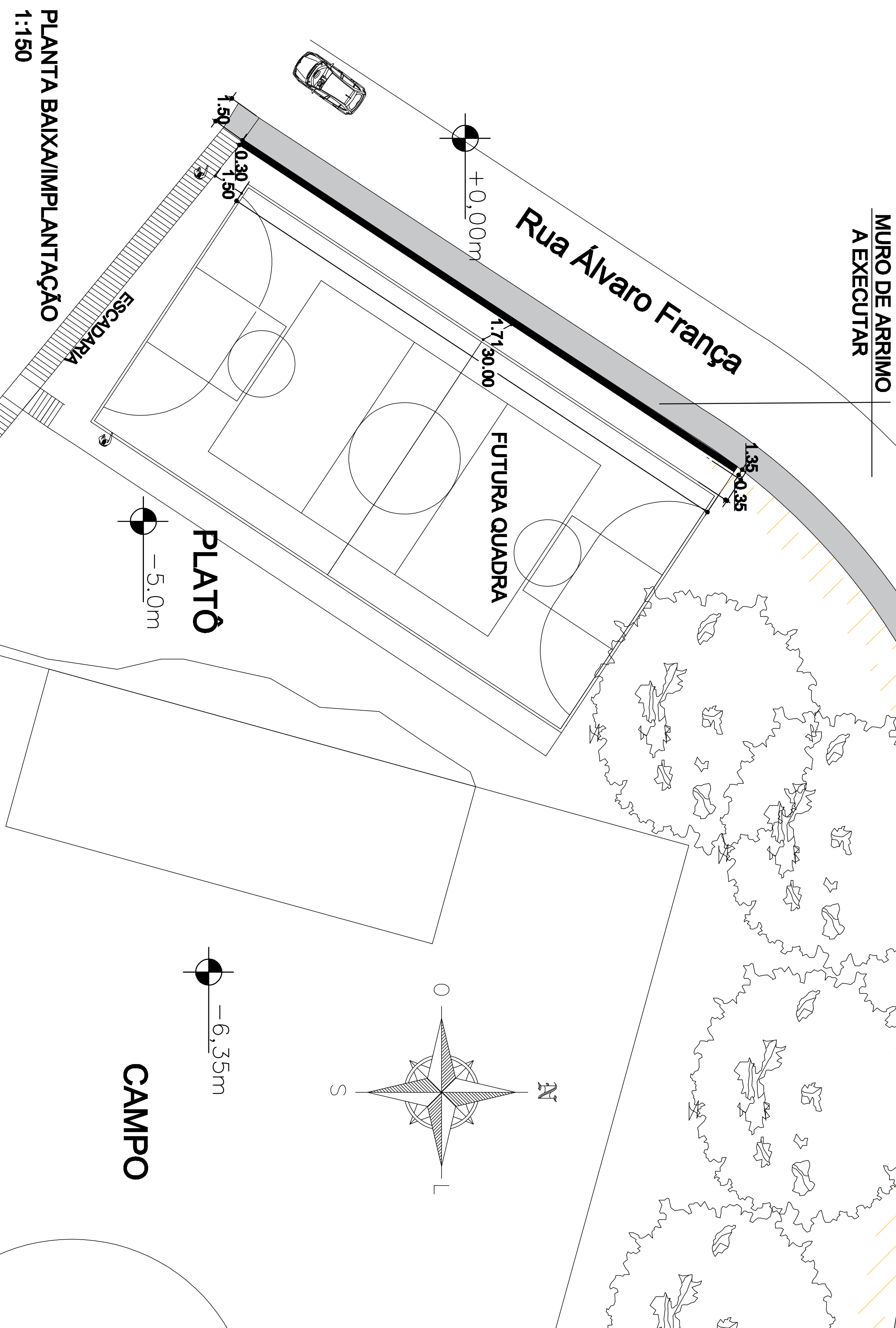
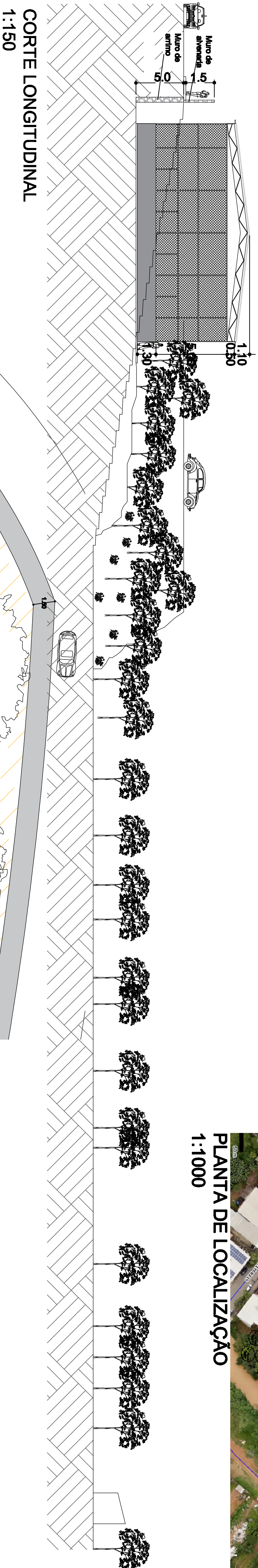
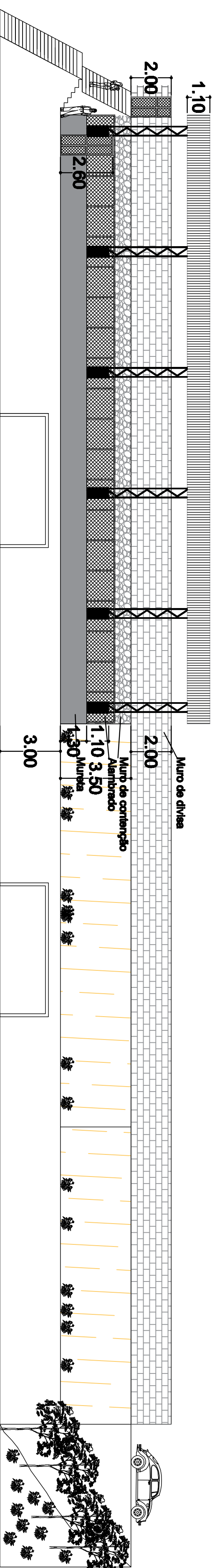



DETALHAMENTO DAS LAJES
Esc. 1:25

ARMADURA POSITIVA
Esc.1:75

ARMADURA NEGATIVA
Esc.1:75

PREFEITURA MUNICIPAL DE CATAGUASES	
PROJETO ESTRUTURAL	
MURDO DE ARRIMO PADRÃO – H=5,00m	
Endereço:	Data:
Projeto:	Escala:
	1:75



		PREFEITURA MUNICIPAL DE CATAGUASES SECRETARIA MUNICIPAL DE OBRAS	
PROJETO ARQUITETÔNICO LOCALIZAÇÃO DO MURO DE ARREIO Rua Alvaro Fontoura, s/nº - Bairro São Nascente Cataguases-MG - CEP:35774-406		FOLHA 1 / 1	
DATA 24/07/2025	ÁREA TOTAL		LEVANTAMENTO
PREFEITO	SECRETÁRIO DE OBRAS		ELABORADO POR
José Inácio Paixoto Pereira Henriques	José Maria Gonçalves Sasso		Wellington Isaac

PREFEITURA MUNICIPAL DE CATAGUASES

Praça Santa Rita, 462 – Centro | Tel.: (32) 3422-1066

RELATÓRIO FOTOGRÁFICO COLORIDO

MUNICÍPIO: Cataguases - MG

OBJETO: CONSTRUÇÃO DE MURO DE ARRIMO NO CAMPO DE FUTEBOL SOL NASCENTE.

LOCAL: RUA ÁLVARO FRANÇA – BAIRRO SOL NASCENTE

FOTOGRAFIAS COLORIDAS IDENTIFICANDO CLARAMENTE O LOCAL DA OBRA

FOTO 01



Descrição: Local de execução da construção do muro de arrimo.

FOTO 02



Descrição: Local de execução da construção do muro de arrimo.

[Handwritten signature]

PREFEITURA MUNICIPAL DE CATAGUASES

Praça Santa Rita, 462 – Centro | Tel.: (32) 3422-1066

FOTO 03



Descrição: Local de execução da construção do muro de arrimo.

ASSINATURAS

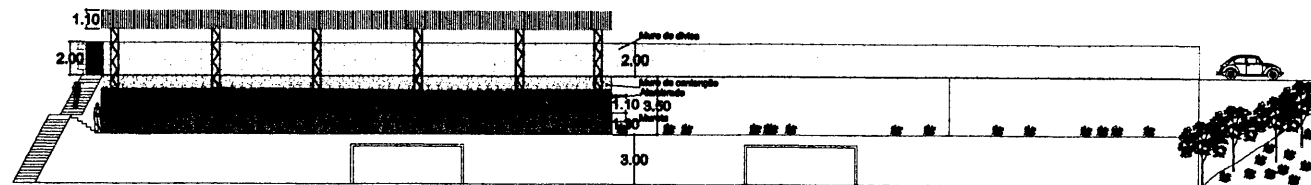

Cláudia Reis Portilho
Engenheira Civil
CREA-MG 54.120/D

____/____/____
Data

Assinatura do
Secretário Municipal de
Cataguases

Carimbo de
Identificação

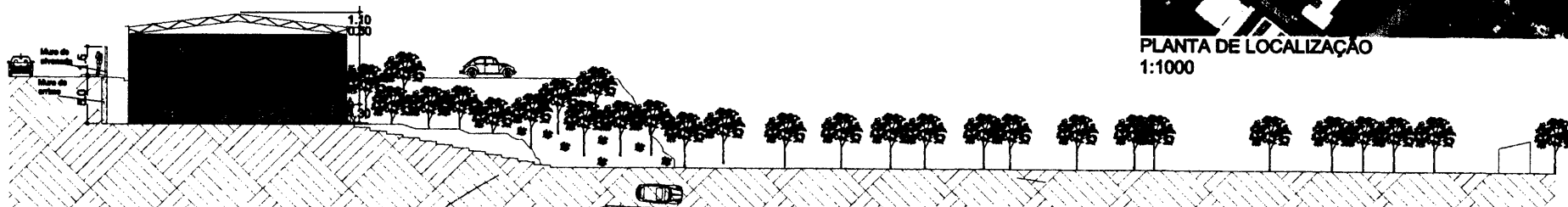
____/____/____
Data



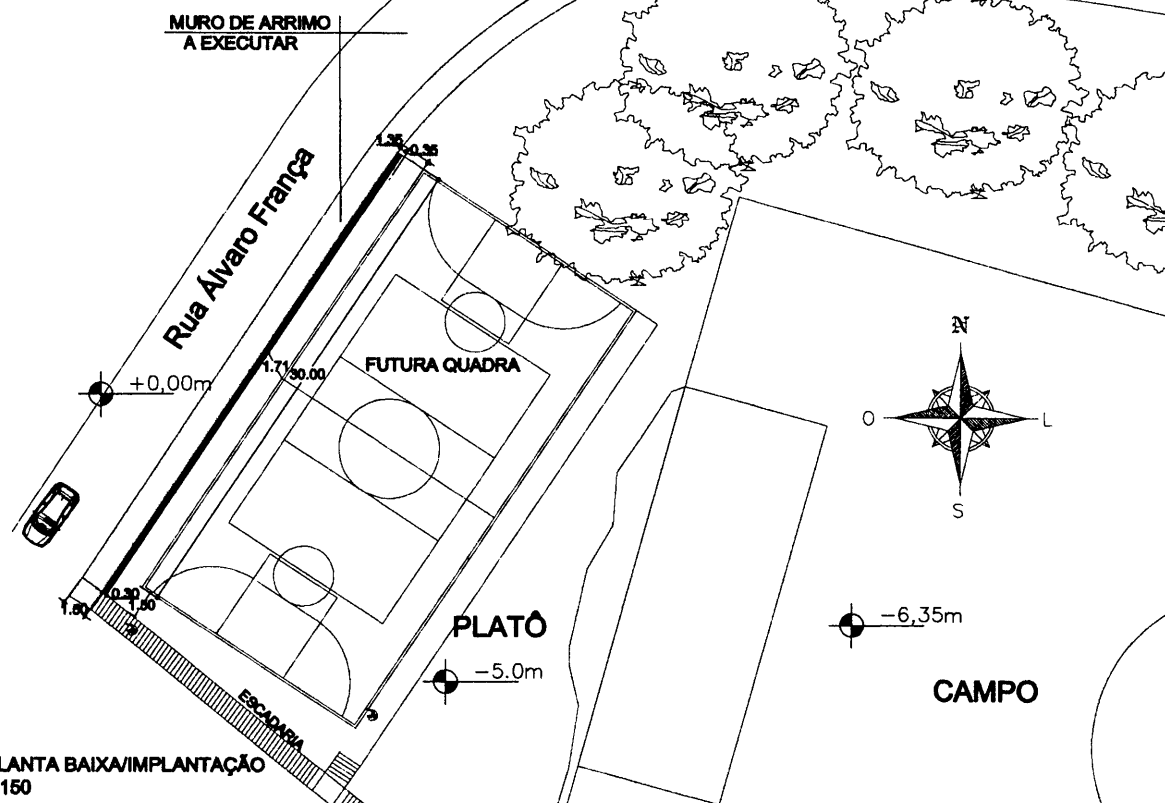
CORTE LATERAL DIREITA
1:150



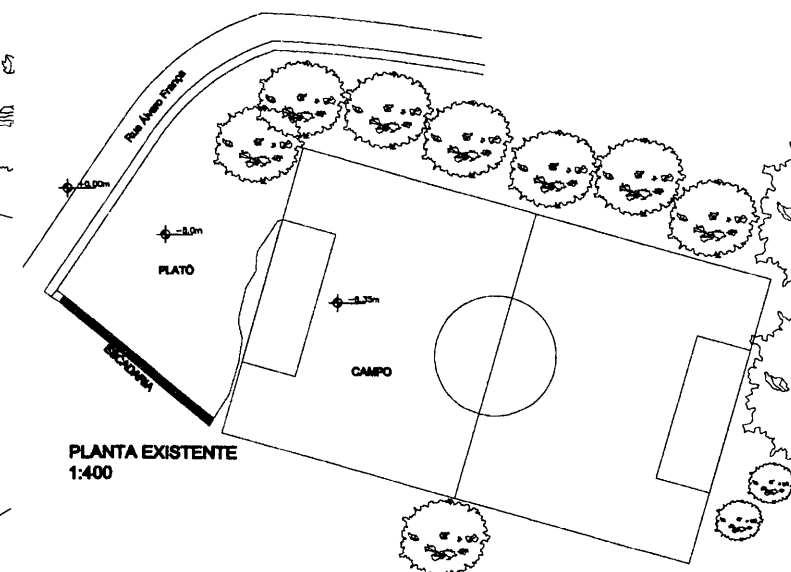
PLANTA DE LOCALIZAÇÃO
1:1000



CORTE LONGITUDINAL
1:150



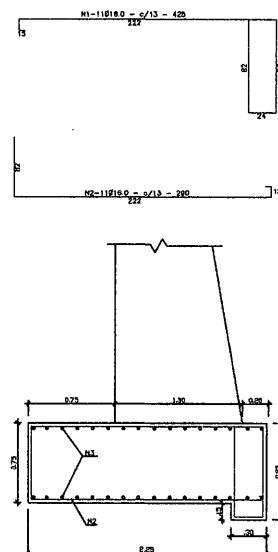
PLANTA BAIXA/IMPLANTAÇÃO
1:150



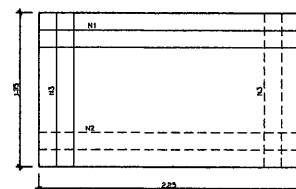
PLANTA EXISTENTE
1:400

PREFEITURA MUNICIPAL DE CATAGUASES SECRETARIA MUNICIPAL DE OBRAS			
PROJETO ARQUITETÔNICO			
LOCALIZAÇÃO DO MURO DE ARRIMO Rua Alvaro França, s/nº - Bairro São Vicente Cataguases - MG - CEP 06774-406			
DATA 04/07/98	PÁGINA 171	ÁREA TOTAL	
PREFEITO João Inácio Roberto Pereira Henriques	SECRETÁRIO João Maria de Jesus Gomes	LEVANTAMENTO Modulo 1000	

DETALHAMENTO DAS SAPATAS
Esc. 1:20

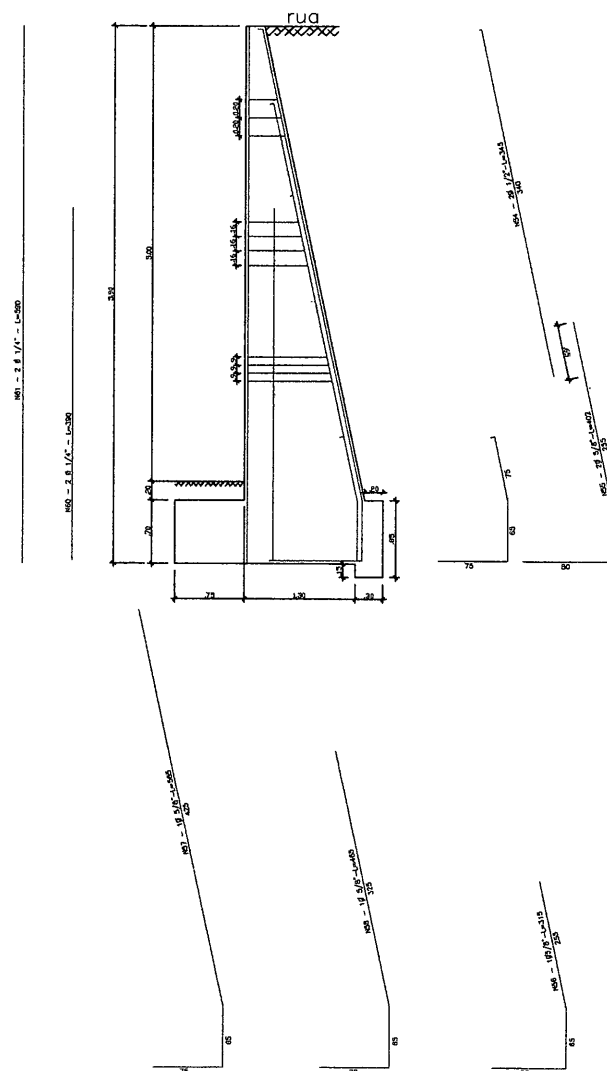


SEÇÃO LONGITUDINAL
Esc. 1:20



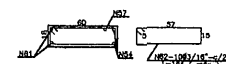
PLANTA BAIXA
Esc. 1:20

DETALHAMENTO DOS CONTRAFORTES
Esc. 1:25

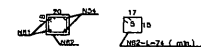


ESTRIBOS VARIÁVEIS
Esc. 1:20

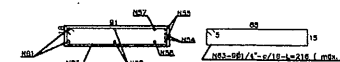
A) 1º TIPO (MAIOR)



MENOR (TOPO)



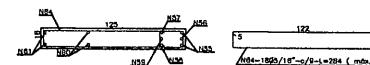
B) 2º TIPO (MAIOR)



MENOR



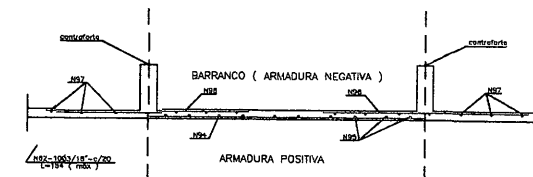
C) 3º TIPO (MAIOR)



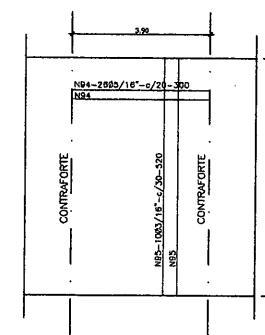
MENOR



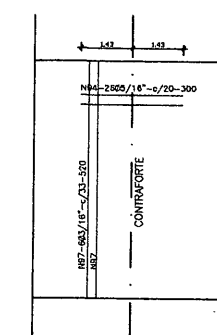
DETALHAMENTO DAS LAJES
Esc. 1:25



ARMADURA POSITIVA
Esc.1:75



ARMADURA NEGATIVA
Esc.1:75



José Maria Magalhães Sassi
SECRETÁRIO DE OBRAS
MATRÍCULA: 505437

PREFEITURA MUNICIPAL DE CATAGUASES	
PROJETO ESTRUTURAL	
MURDO DE ARRIMO PADRÃO - H=5,00m	
Endereço:	Data:
	JUL/2025
Projeto:	Escola:
	1/75